




Táp
Győri út Hegsör utca és 424 hrsz-ú út közti
szakaszának koncepciója
tervezési terület átnézetű helyszínrajza
2021.



Jelmagyarázat

- vízgyűjtő lehatárolás: 
- tervezési terület: 
- részvízgyűjtő név:  Vn.: Győri út
Vt.: 1.8 [ha]
Vlf.: 0.38